

Il Trattato di Tordesillas (1494)

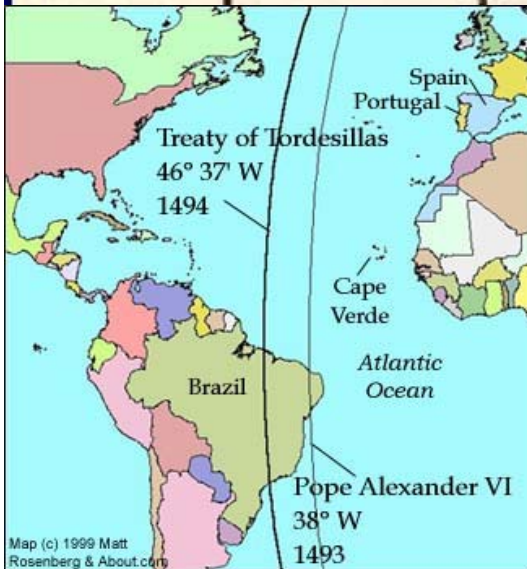
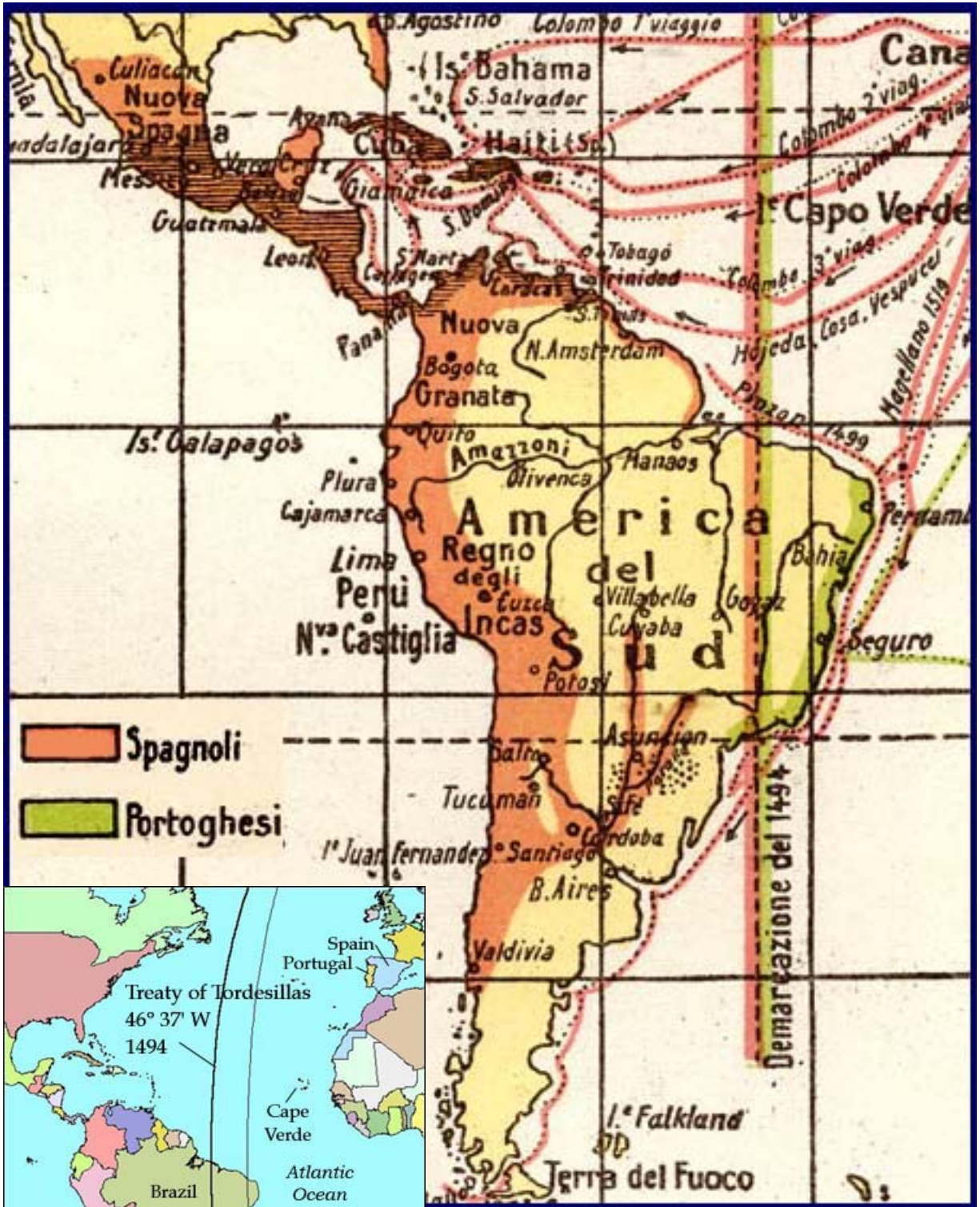




Fig. 1

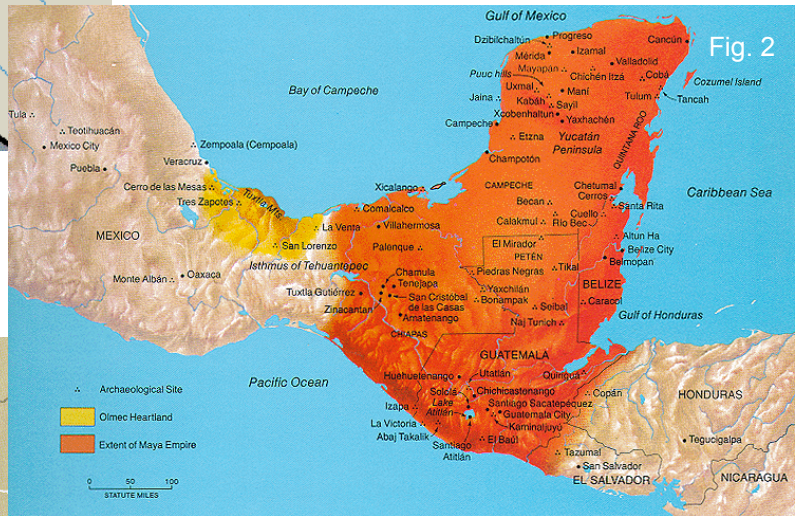


Fig. 2

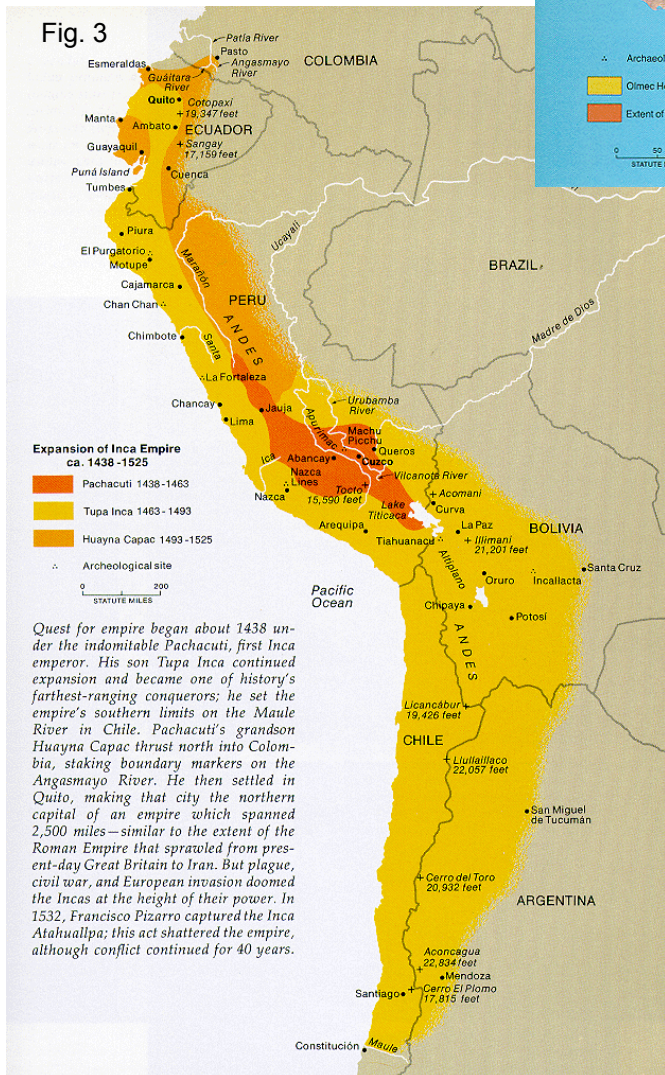


Fig. 3

Fig. 1:

L'estensione dell'impero Azteco in Messico prima dell'arrivo degli spagnoli.

Fig. 2:

L'impero Maya ai confini fra il Messico e gli attuali stati centroamericani dell'Honduras e del Salvador.

Fig. 3:

L'impero Inca che si estende lungo tutto l'arco andino occupando Ecuador, Perù, Bolivia, Chile e parte dell'Argentina orientale.



La suddivisione politica attuale dell'America Centrale e Meridionale. Facendo eccezione per il Brasile (portoghese), le Bahamas (inglese), e l'arcipelago delle Antille (Francese), tutta l'America Latina è unita linguisticamente dal castigliano.

Esistono tuttavia, soprattutto nelle zone andine e nell'interno del Messico, delle estese aree dove sono ancora praticate le lingue indigene.

Nell'immagine in alto, colorata in rosso, l'area linguistica ed etnica dei Mapuche.

Nell'immagine a destra, in verde, la zona della Bolivia con forte presenza della cultura e della lingua Aimara, e nel disegno al centro, in differenti colori, il vasto ventaglio etnico-linguistico del messico attuale.

